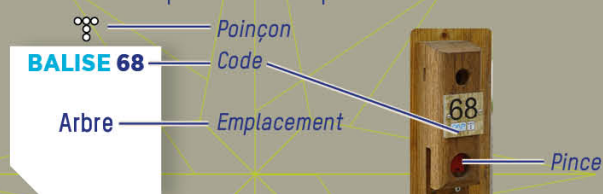


DÉCOUVREZ LES PARCOURS PROPOSÉS PAR VAUJANY

COMMENT ÇA MARCHE ?

- 1- Orienter la carte et repérer le départ.
- 2- Choisir un itinéraire pour aller du départ à la balise 1.



- 3- Utiliser la pince pour poinçonner.
- 4- Continuer vers les balises suivantes en respectant l'ordre.

Bonne découverte !

Office de Tourisme de Vaujany : 04 76 80 72 37
info@vaujany.com ■ vaujany.com

PARCOURS D'ORIENTATION VAUJANY

PARCOURS FACILE

ACCÈS : MAI À OCTOBRE | 10 BALISES
DISTANCE : 3,5 KM | DÉNIVELÉ + : 160 M | DURÉE : +/- 1 H 15

PARCOURS MOYEN

ACCÈS : MAI À OCTOBRE | 13 BALISES
DISTANCE : 5 KM | DÉNIVELÉ + : 320 M | DURÉE : +/- 2 H

RECOMMANDATIONS

Il est de la responsabilité de tout pratiquant d'estimer ses capacités à pouvoir pratiquer la course d'orientation sur cet espace.

- Les parcours sont accessibles de mai à octobre.
- Soyez discrets, des personnes vivent et travaillent au quotidien.
- Respectez les propriétés privées.
- Ramassez vos déchets, ne laissez rien sur le sol, des poubelles sont à votre disposition.

■ **SECOURS** : En cas de danger, **appelez le 112** et donnez la position exacte de l'accidenté.



L'application Suricate permet de signaler les problèmes que vous rencontrez quand vous pratiquez un sport de nature (erreur de balisage, besoin de sécurisation, conflit d'usage...), n'hésitez pas à l'utiliser.

LES ESPACES LOISIRS ORIENTATION EN ISÈRE




Toutes les activités outdoor de l'Isère
sont accessibles depuis ISÈRE
OUTDOOR
Application mobile téléchargeable sur



PLUS D'INFOS SUR LA COURSE D'ORIENTATION EN ISÈRE, SUR LE SITE :
COMITÉ DÉPARTEMENTAL DE COURSE D'ORIENTATION cdco38.fr



SOURCE DE HAUTEUR



PARCOURS D'ORIENTATION PÉDESTRE / ESTIVAL

À LA DÉCOUVERTE DE
VAUJANY

- Entrée piscine **BALISE 56** 4
- Départ chemin **BALISE 53** 5
- Intersection **BALISE 51** 6
- Départ sentier **BALISE 32** 7
- Arbre isolé **BALISE 61** 8
- Panneau **BALISE 46** 9
- Haut des escaliers **BALISE 47** 10

- Mairie **BALISE 38** 3
- Poteau bois **BALISE 68** 2
- Fontaine **BALISE 44** 1

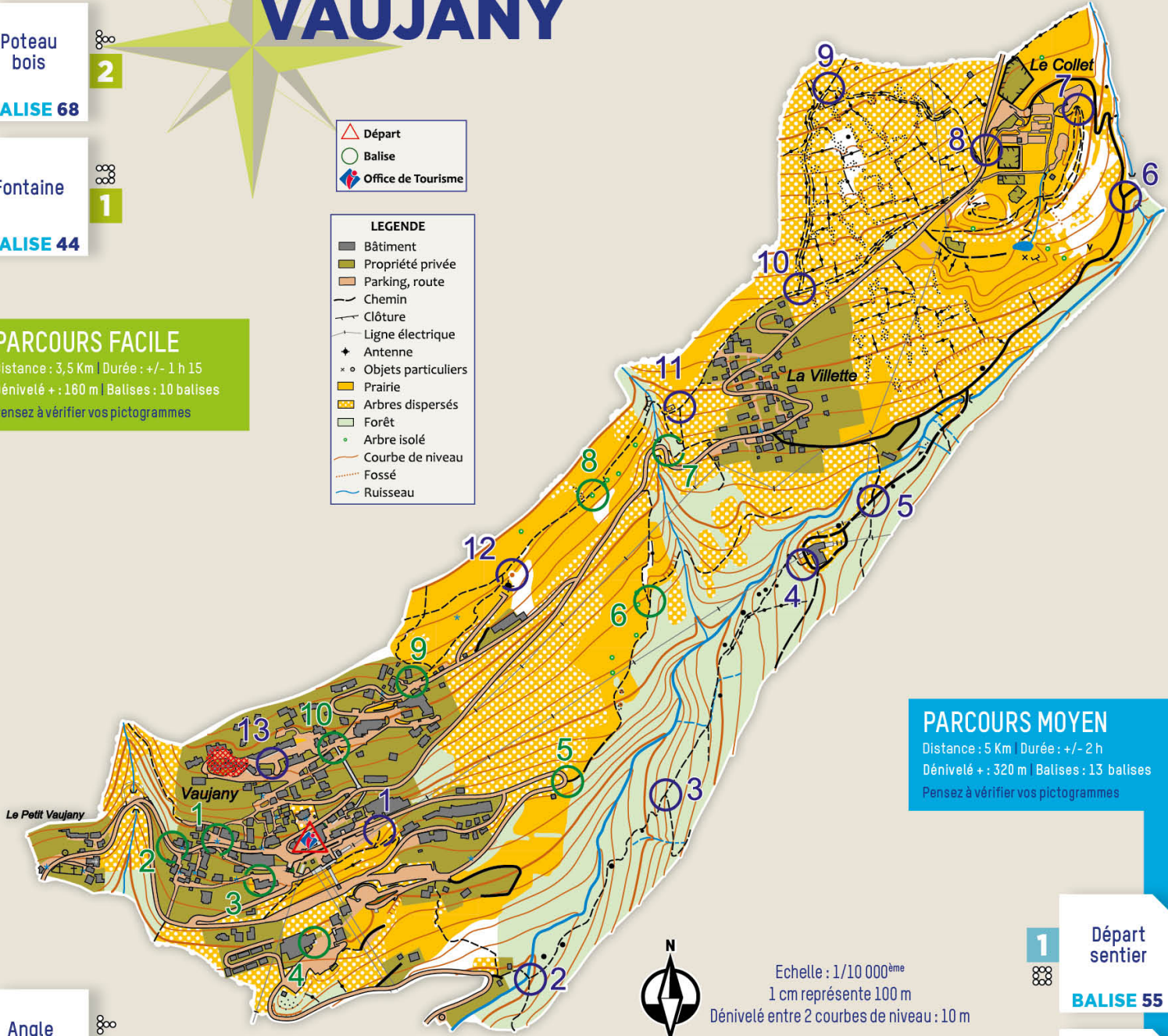
PARCOURS FACILE
 Distance : 3,5 Km | Durée : +/- 1 h 15
 Dénivelé + : 160 m | Balises : 10 balises
 Pensez à vérifier vos pictogrammes

VAUJANY



- △ Départ
- Balise
- Office de Tourisme

- LEGENDE**
- Bâtiment
 - Propriété privée
 - Parking, route
 - Chemin
 - Clôture
 - Ligne électrique
 - Antenne
 - Objets particuliers
 - Prairie
 - Arbres dispersés
 - Forêt
 - Arbre isolé
 - Courbe de niveau
 - Fossé
 - Ruisseau



PARCOURS MOYEN
 Distance : 5 Km | Durée : +/- 2 h
 Dénivelé + : 320 m | Balises : 13 balises
 Pensez à vérifier vos pictogrammes



Echelle : 1/10 000^{ème}
 1 cm représente 100 m
 Dénivelé entre 2 courbes de niveau : 10 m

Carte de course d'orientation 2018 / Réalisée par David Barranger
 La reproduction de l'ensemble des supports cartographiques est autorisée pour l'usage unique de ce parcours permanent d'orientation et à l'exclusion de tout autre usage. Cet équipement a été mis en place avec l'assistance technique de la Ligue Auvergne Rhône Alpes de course d'orientation / Edition 2024

- Angle barrière **BALISE 48** 13
- Butte **BALISE 67** 12
- Intersection **BALISE 45** 11
- Intersection de chemins **BALISE 64** 10
- Au bout de l'allée **BALISE 59** 9
- Panneau Via-Ferrata **BALISE 72** 8
- Panneau **BALISE 52** 7
- Croisement **BALISE 71** 6
- Croisement **BALISE 36** 5
- Près du croisement **BALISE 35** 4

- Départ sentier **BALISE 55** 1
- Passerelle, côté sud **BALISE 39** 2
- Intersection **BALISE 74** 3